




國道3號 古坑系統交流道 269.2k 至 古坑交流道(南)271.6k 替代道路導引圖-雙向

_____工程處
105年____月____日
聯絡人：_____
電話：_____



圖例(紅色為北上，藍色為南下)




-  直行
-  右轉 左轉
-  左轉 右轉

國道3號 古坑交流道(南)271.6k 至 梅山交流道 279.4k 替代道路導引圖-雙向

_____工程處
105年____月____日
聯絡人：_____
電話：_____



圖例(紅色為北上，藍色為南下)

-  直行
-  右轉 左轉
-  左轉 右轉

_____工程處

99年____月____日

聯絡人：_____

電話：_____

國道3號 竹崎交流道 290.1k 至 中埔交流道 297.5k 替代道路導引圖-雙向



國道3號 中埔交流道 297.5k 至水上系統 交流道 300.5k 替代道路導引圖-雙向

_____ 工程處
99年____月____日
聯絡人：_____
電話：_____






國道3號 白河交流道 311.7k 至 柳營交流道 322.8k 替代道路導引圖-雙向

_____工程處
105年____月____日
聯絡人：_____
電話：_____

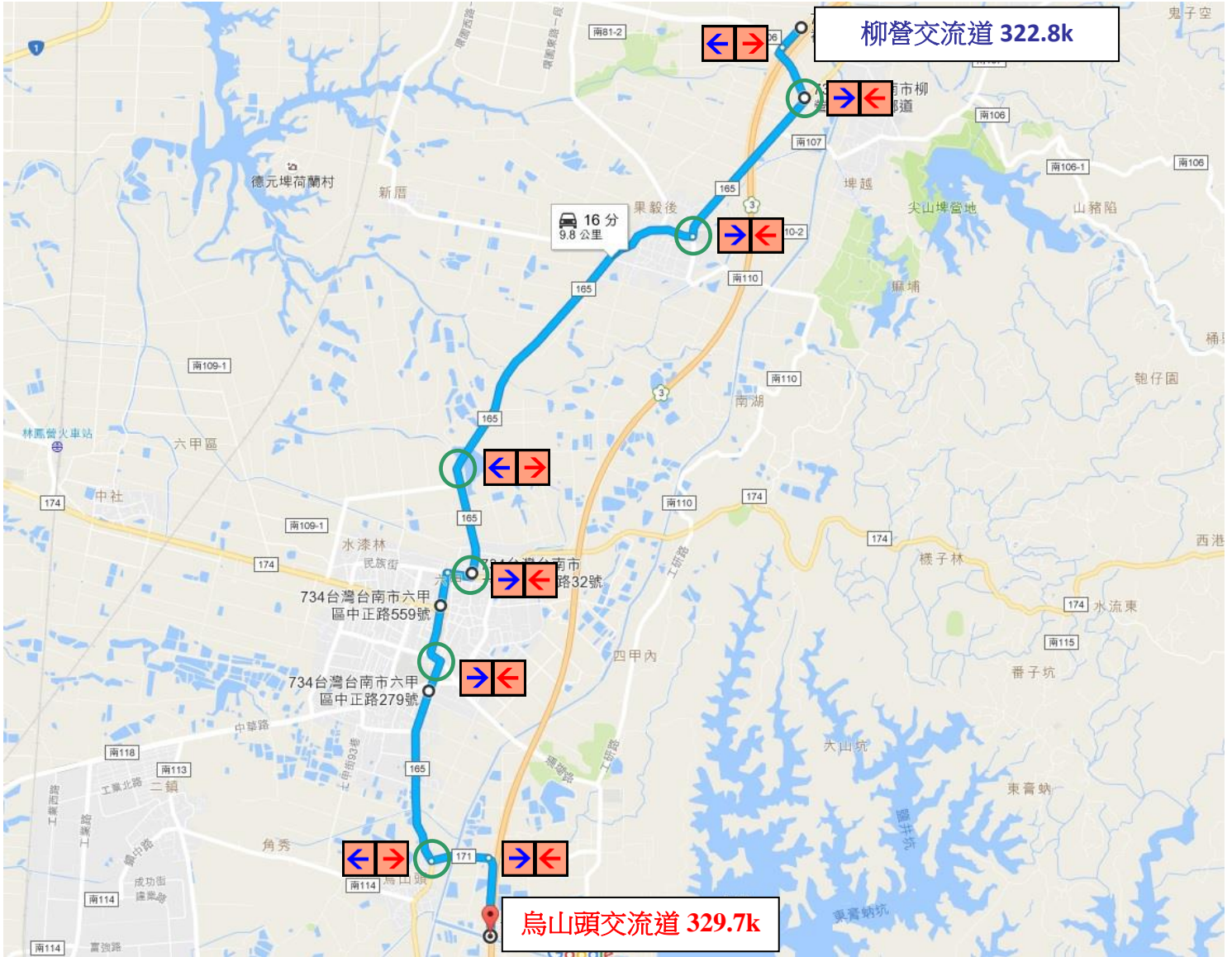


圖例(紅色為北上，藍色為南下)




-  直行
-  右轉 左轉
-  左轉 右轉

國道3號 柳營交流道 322.8k 至
烏山頭交流道 329.7k 替代道路導引圖-雙向

_____工程處
105年____月____日
聯絡人：_____
電話：_____



圖例(紅色為北上，藍色為南下)

-  直行
-  右轉 左轉
-  左轉 右轉

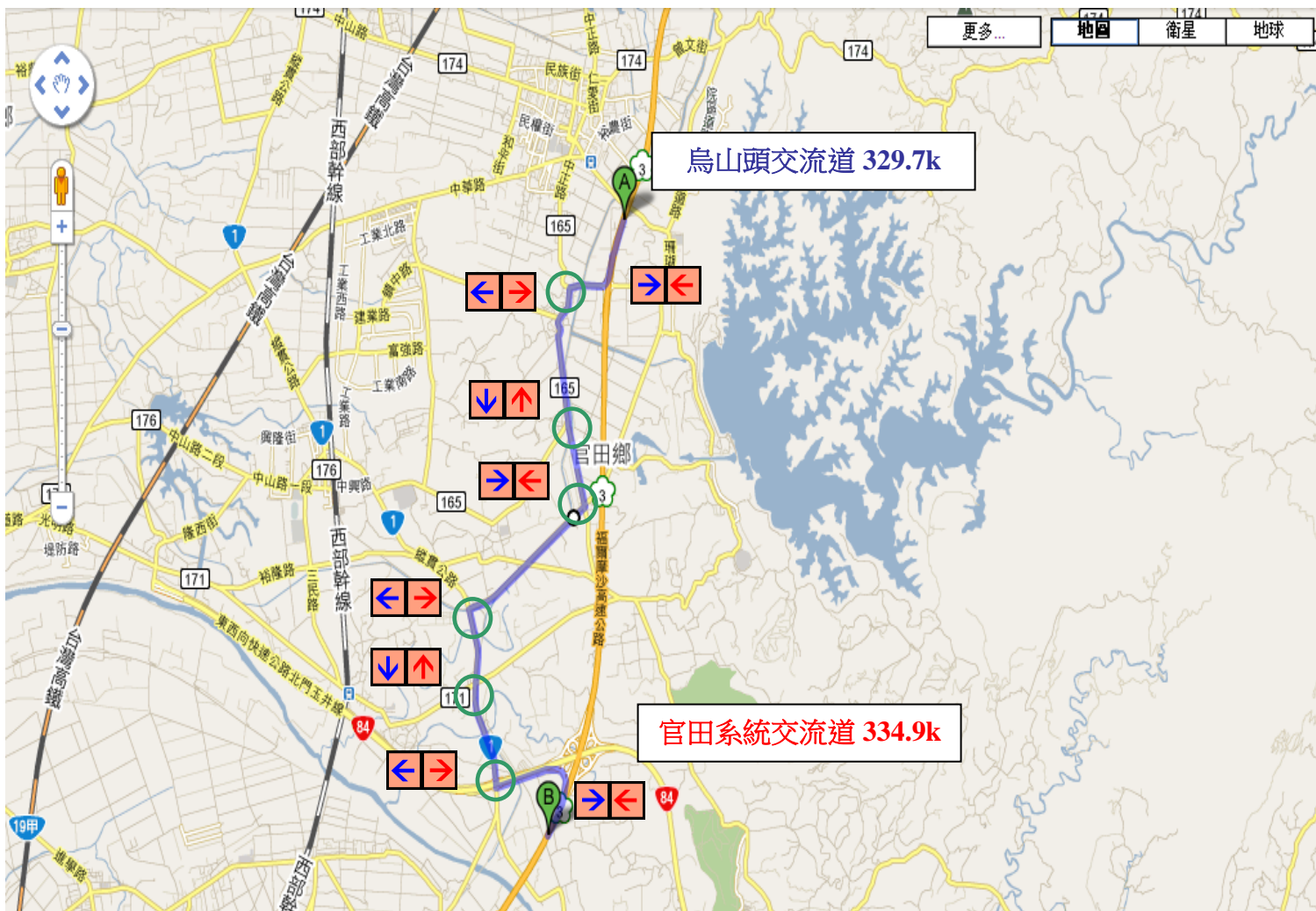
國道3號 烏山頭交流道 329.7k 至官田系統 交流道 334.9k 替代道路導引圖-雙向

_____工程處

99____月____日

聯絡人：_____

電話：_____



國道3號 善化交流道 340.2k 至新化系統 交流道 346.9k 替代道路導引圖-雙向

_____工程處
99____月____日
聯絡人：_____
電話：_____



國道3號 新化系統交流道 346.9k 至 關廟交流道 357k 替代道路導引圖-雙向

_____工程處
99____月____日
聯絡人：_____
電話：_____



國道3號 關廟交流道 357k 至 田寮交流道 369.5k 替代道路導引圖-雙向

_____工程處
99____月____日
聯絡人：_____
電話：_____



國道3號 田寮交流道 369.5k 至燕巢系統 交流道 383k 替代道路導引圖-雙向

_____工程處

99____月____日

聯絡人：_____

電話：_____



國道3號 燕巢系統交流道 383k 至 九如交流道 391.6k 替代道路導引圖-雙向

_____工程處

99____月____日

聯絡人：_____

電話：_____



國道3號 九如交流道 391.6k 至 長治交流道 400.2k 替代道路導引圖-雙向

_____工程處
99____月____日
聯絡人：_____
電話：_____



國道3號 長治交流道 400.2k 至 麟洛交流道 407.3k 替代道路導引圖-雙向

_____工程處
 99____月____日
 聯絡人：_____
 電話：_____



國道3號 竹田系統交流道 415.2k 至 崁頂交流道 421.2k 替代道路導引圖-雙向

_____工程處

99____月____日

聯絡人：_____

電話：_____



國道3號 南州交流道 424.5k 至 林邊交流道 430.5k 替代道路導引圖-雙向

_____工程處
99____月____日
聯絡人：_____
電話：_____



國道3號 林邊交流道 430.5k 至 大鵬灣端 431.5k 北向替代道路導引圖

_____工程處
99____月____日
聯絡人：_____
電話：_____

